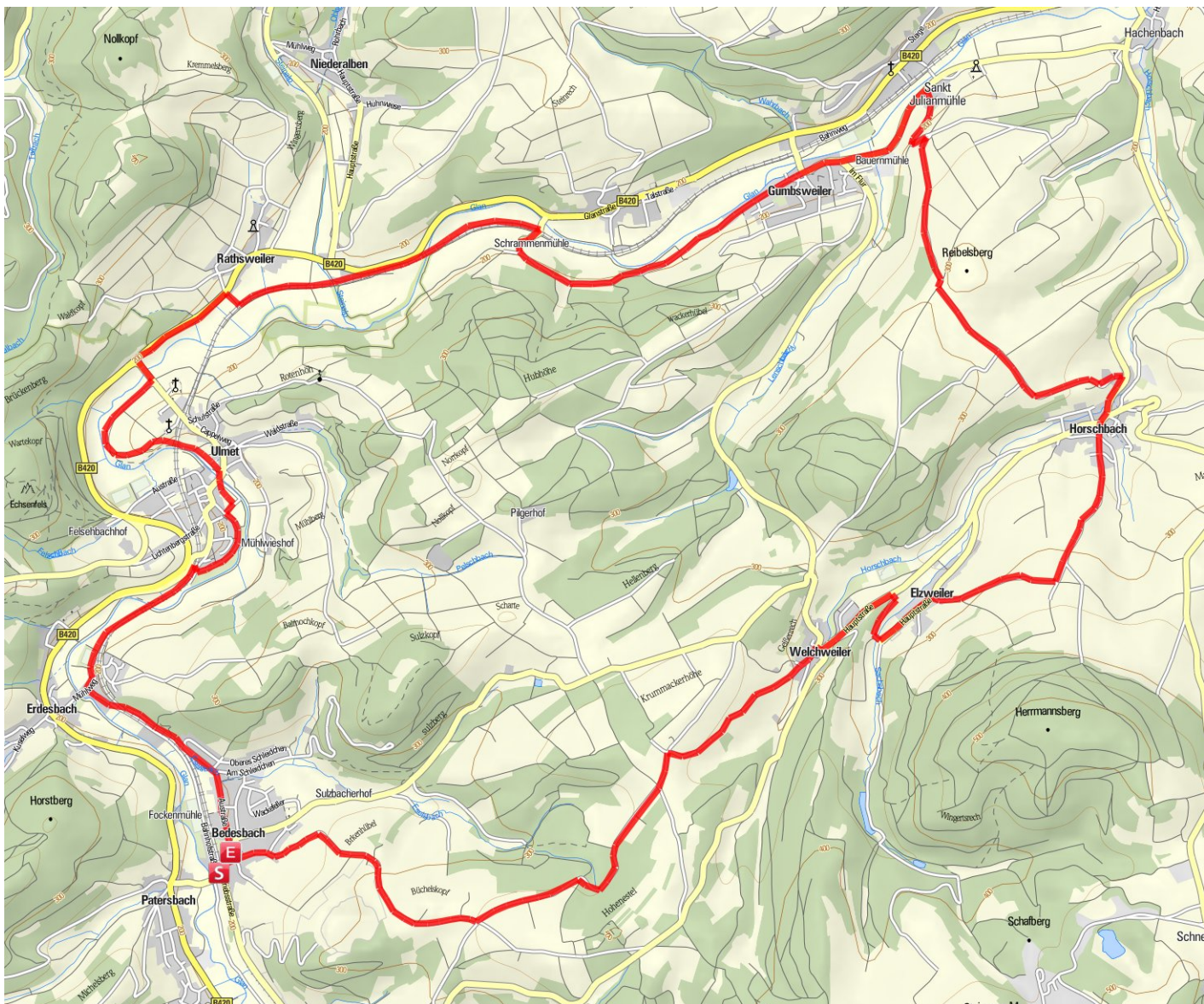


Herrmannsberger Höhentour



Gütesiegel	STANDARD	Länge	21,3 km	Schwierigkeit	schwer
Bewertungen	☆☆☆☆☆ (0)	Höhenmeter	▲ 471 m	Kondition	☆☆☆☆☆
Erlebnis	☆☆☆☆☆		▼ 470 m	Technik	☆☆☆☆☆
Landschaft	☆☆☆☆☆	Dauer	1:45-3:00 h		

Empfohlene Jahreszeiten	J	F	M	A	M	J	J	A	S	O	N	D
--------------------------------	---	---	---	----------	----------	----------	----------	----------	----------	----------	----------	----------



Ostseeküste
Top Touren · Detailreiche Karten

Rad App

Available on the App Store

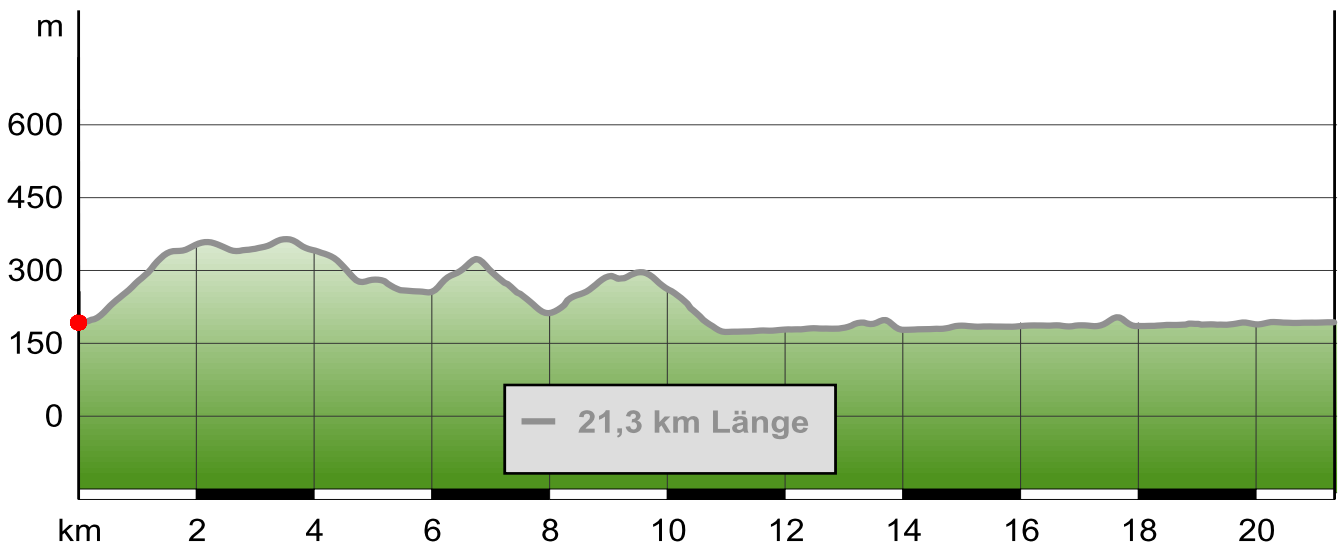
www.schoeffel.com

Schoffel

DIE GANZE PALETTE SOMMERFARBEN.

Kartengrundlagen: ALPSTEIN Tourismus GmbH & Co. KG, Deutschland; Geoinformationen © Vermessungsverwaltungen der Bundesländer und BKG (www.bkg.bund.de), Österreich; © 1996-2012 NAVTEQ. All rights reserved., Italien; © 1994-2012 NAVTEQ. All rights reserved., Schweiz; Geodata © swisstopo (5704002735)

Herrmannsberger Höhentour



Beschreibung

Kurzbeschreibung

Eine anspruchsvolle Tour voller Höhepunkte auf gut ausgebauten Wegen - geübte Radler oder Pedelec-Nutzer werden mit fantastischen Ausblicken belohnt.

Beschreibung

Die Herrmannsberger Höhentour verbindet die drei Herrmannsberggemeinden Welchweiler, Elzweiler und Horschbach mit dem Glantal und dem beliebten Glan-Blies-Radweg sowie der Fahrraddraisine. Wir empfehlen als Startpunkt Bedesbach am Glan. Die Alte Schmiede ist nach Voranmeldung geöffnet. Hinter Bedesbach geht es mit der ersten Wadenprüfung los, schon nach wenigen hundert Metern liegt das Glantal weit unter dem Radler und eine weite Aussicht öffnet sich. Über die alte Römerstraße geht es nach Nordwesten, auf Welchweiler zu, neue Blicke öffnen sich. Der Weg führt bergab in den Ort und nach Elzweiler, die zweite Herrmannsberggemeinde ist schnell erreicht. Dann geht es erneut auf die Höhe, auf Horschbach zu. Rastplätze sind entlang der Strecke an fast jeder schönen Aussicht zu finden - in den Orten bieten Gasthäuser herzlich Pfälzisches zur Stärkung vor der Weiterfahrt. Nach Horschbach schlängelt sich der Weg

wieder hoch zur Römerstraße über dem Glantal - die Abfahrt nach St. Julian ist Belohnung für den Aufstieg. Nicht verpassen auf der erholsamen Rückfahrt über den Glan-Blies-Radweg: Die Hirsauer Kapelle, die Ölmühle in St. Julian (Führung nach Voranmeldung möglich) und die Flurskapelle in Ulmet.

Startpunkt der Tour

Bedesbach (Glan-Blies-Weg)

Tipp des Autors

Keine Tour für Anfänger oder Radler, die Steigungen scheuen. Die Wege sind gut ausgebaut und auch mit dem Rennrad gut befahrbar - allerdings muss man mit den ortstypischen Nutzungsspuren der Landwirte jederzeit rechnen. Mit E-Bikes eine tolle Höhentour mit fantastischen Aussichten.

Sicherheitshinweise

Der Weg ist durch steile Aufstiege und Abfahrten gekennzeichnet - bei den Abfahrten ist Vorsicht angesagt, denn mit land- und forstwirtschaftlichem Verkehr muss jederzeit gerechnet werden.

Karte/Karten

Rad- und Freizeitkarte Pfälzer Bergland

Herrmannsberger Höhentour

Anfahrt

Von Kaiserslautern kommend über die B423 bis Altenglan, dann über die B420 nach Bedesbach. Alternativ über die A62 bis Ausfahrt Kusel, dann über die B420 in Richtung Altenglan bis Bedesbach. Da die Herrmannsberger Höhentour eine Rundtour ist, ist ein Start auch in den anderen Orten möglich.

Parken

Parkplätze finden sich z.B. am ehemaligen Bahnhof in Bedesbach, ebenso wie in den anderen Orten an der Strecke.

Öffentliche Verkehrsmittel

Mit dem Zug bis Altenglan, dann ca. 800 m über den Glan-Blies-Radweg oder mit dem Zug nach Lauterecken, dann ca. 8,4km über den Glan-Blies-Radweg bis St. Julian.

Zielpunkt der Tour

Bedesbach (Glan-Blies-Weg)

Eigenschaften



aussichtsreich



Rundtour



mit Einkehrmöglichkeit


Autor und Quelle

Autor Julia Bingeser
erstellt 14.03.2011
geändert 09.08.2012
Quelle Fremdenverkehrszweckverband Landkreis Kusel
<http://www.kuseler-musikantenland.de>



Pfälzer Bergland
 Kuseler Musikantenland

Link



Code:

RA4A

...einfach in der Portalsuche eingeben!

Ostseeküste
 Top Touren · Detailreiche Karten

Rad App

Available on the **App Store**

www.schoeffel.com **Schöffel**

DIE GANZE PALETTE SOMMERFARBEN.